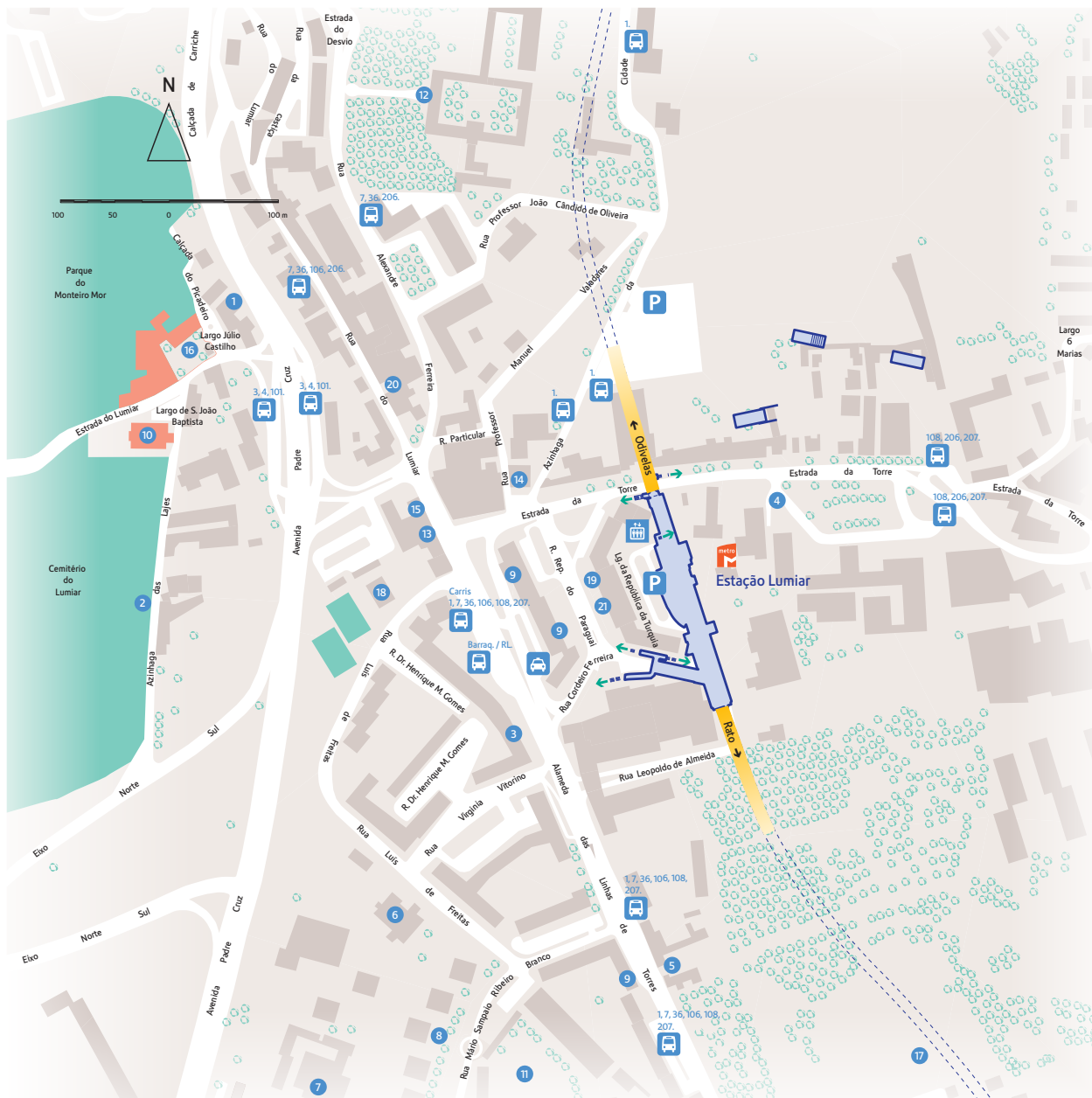








Mapa da área local



Símbolos

-  Estação do metro
-  Saída da estação
-  Elevador de acesso à estação
-  Autocarro
-  Parque de estacionamento
-  Táxi

Informações úteis

- | | | | |
|--|-----|---|-----|
| 1 Academia Musical | B 2 | 16 Museu Nacional do Traje | A 2 |
| 2 Cemitério do Lumiar | A 3 | 17 Parque Quinta das Conchas | E 5 |
| 3 Centro de Saúde do Lumiar | C 4 | 18 Piscina do Lumiar | B 3 |
| 4 Colégio S. João de Brito | D 3 | 19 Repartição de Finanças 11º Bairro Fiscal | C 3 |
| 5 EPUL | C 5 | 20 Santa Casa da Misericórdia | B 2 |
| 6 Escola E. B – 1 agrupamento 31 Lumiar | B 5 | 21 Tesouraria da Fazenda Pública | C 3 |
| 7 Escola E. B – 2 – 3 Prof. Lindley Cintra | B 5 | | |
| 8 Escola Secundária | B 5 | | |
| 9 Farmácias | | | |
| 10 Igreja de S. João Baptista | A 2 | | |
| 11 Inst. Superior de Educação e Ciência | C 5 | | |
| 12 Inválidos do Comércio | B 1 | | |
| 13 Junta de Freguesia – Ciberespaço. | B 3 | | |
| 14 Junta de Freguesia do Lumiar | C 3 | | |
| 15 Mercado do Lumiar | B 3 | | |

Lumiar

Março, 2004

